

**OGGETTO: VERBALE CONFERENZA DI VERIFICA DI ASSOGGETTABILITA'
ALLA VALUTAZIONE AMBIENTALE STRATEGICA (VAS) DELLA
PROPOSTA DI PIANO DI GESTIONE DELLA RISERVA NATURALE DI
MALPAGA - BASELLA**

Il giorno 18 Marzo 2019 alle ore 10,00 presso la Rocca Viscontea di Romano di Lombardia, come da avviso pubblico messo a disposizione sul portale Sivas di Regione Lombardia del 15/02/2019 e da lettera di convocazione agli Enti territorialmente interessati, ai Soggetti competenti in materia ambientale e al pubblico individuato, prot. n° 459 del 15/2/2019, si è aperta la Conferenza per la valutazione dell'esclusione del procedimento di VAS per la proposta di Piano di Gestione della Riserva Naturale di Malpaga Basella.

Premesso che:


- il Consiglio di Gestione del Parco ha, con deliberazione n. 53 del 14/11/2018, dato avvio al procedimento di verifica di assoggettabilità a Vas relativo alla redazione e approvazione del piano di gestione della Riserva Naturale di Malpaga Basella e individuato l'Autorità Procedente e l'Autorità Competente rispettivamente nel Responsabile del Settore Ambientale e l'Autorità Competente nel Direttore dell'ente, nonché ha individuato i soggetti competenti in materia ambientale e gli enti territorialmente interessati da invitare e da consultare obbligatoriamente
- successivamente in data 30/1/2019 è stato Approvato con deliberazione n. 5 del Consiglio di Gestione il rapporto preliminare ambientale della proposta del piano di gestione della Riserva Naturale di Malpaga Basella
- in data 15 febbraio 2019 è stato messo a disposizione sul sito web del Parco e sul SIVAS di Regione Lombardia il Rapporto Preliminare e la documentazione tecnica relativa alla proposta di Piano;
- che con nota protocollo n° 459 del 15/02/2019 è stata trasmessa, agli Enti territorialmente interessati, ai Soggetti competenti in materia ambientale e al pubblico individuato la convocazione per la presente conferenza ed sono state indicate le modalità per poter scaricare il Rapporto Ambientale Preliminare e la documentazione tecnica della proposta di Piano relativi al procedimento di verifica di non assoggettabilità alla VAS, convocandoli per il giorno 18 marzo 2018;

Tenuto conto che le delibere sopra indicate riconoscono all'Autorità Procedente la facoltà di procedere a modifiche e/o integrazioni nell'elenco dei portatori di interesse in materia ambientale, forestale, agricola ed economica e a fronte di specifiche richieste pervenute all'ente, è stato integrato l'elenco con i seguenti soggetti:

- Circolo Legambiente Serio – Oglio, Via Sentieri n. 46, Cividate al Piano;
- Basella Viva, via Monsignor Peruzzo 97, Basella;

Al momento di apertura della Conferenza di valutazione risultano pervenuti i seguenti contributi/pareri allegati al presente verbale :

- parere Consorzio di Bonifica della Media Pianura Bergamasca, prot. 578 del 26/02/2019;
- parere della Provincia di Bergamo, prot. n. 433 del 14/02/2019;
- parere di Uniacque prot. n.848 del 18/3/2019;



Parco Regionale del Serio

Ente di diritto pubblico

Alla Conferenza risultano presenti i seguenti soggetti come da foglio presenze allegato al presente verbale:


- ATS Bergamo
- Gruppo Aeromodellisti Bergamasco
- Pierluigi Marchetti, cittadino
- Ambito Territoriale di Caccia della “Pianura Bergamasca”
- Regione Lombardia – DG Agricoltura
- CAI
- Coldiretti Bergamo
- Associazione Basella Viva
- Legambiente Serio - Oglio
- F.A.B. Gruppo Flora Alpina Bergamasca
- GEV del Parco del Serio
- Comune di Cavernago

Il dott. Bonfanti , aprendo il lavori della Conferenza, illustra sinteticamente le previsioni del Piano di gestione proposto, che indica in particolare gli obiettivi e le modalità tecniche che si intende adottare al fine di tutelare la biodiversità.

La proposta di piano è presentata, a termini di legge, nell’ambito di un procedimento di verifica di assoggettabilità a VAS (Valutazione Ambientale Strategica), mettendo a disposizione il Rapporto preliminare, la proposta di piano di gestione e gli allegati allo stesso, ai Soggetti competenti in materia ambientale, agli Enti territorialmente interessati e al pubblico interessato all’iter decisionale.

Di seguito vengono riepilogati i contenuti dei contributi/pareri pervenuti in relazione al Rapporto Ambientale, ed in particolare:

- 1) **Consorzio di bonifica della Media Pianura Bergamasca** si evidenzia in particolare la possibilità di accedere al catasto della rete consortile e si evidenziano gli interventi previsti nell’ambito del Piano Comprensoriale di Bonifica, irrigazione e Tutela del territorio rurale che interessano parzialmente la Riserva;
- 2) **Provincia di Bergamo:** si ritiene non risulti necessaria l’attivazione della procedura di valutazione ambientale e si esprime parere favorevole sulla non assoggettabilità a VAS del Piano.
- 3) **Uniacque:** si evidenzia la presenza di una condotta di sfioro della fognatura comunale di Cavernago e la presenza di un tratto di pubblico acquedotto nella zona indicata come ampliamento nord proposto;



Sui punti di cui sopra si apre un confronto pervenendo alle seguenti **considerazioni**:

- 1) In relazione alle segnalazioni del Consorzio di Bonifica Media Pianura Bergamasca si evidenzia la compatibilità con l'attuale normativa della Riserva già vigente (D.c.r. 24 ottobre 2017 - n. X/1643 Istituzione della riserva naturale Malpaga-Basella nei comuni di Cavernago, Ghisalba, Urganò e Zanica (BG)) che prevede il divieto di attuare interventi che modifichino il regime o la composizione delle acque, fatti salvi gli interventi di normale manutenzione, nonché quanto previsto dal piano e direttamente eseguito dall'ente gestore, ovvero dallo stesso espressamente autorizzato;
- 2) Si prende atto del parere favorevole all'esclusione della Provincia di Bergamo;
- 3) In relazione alle segnalazioni di Uniacque si conferma della conoscenza della condotta di sfioro della fognatura di Cavernago già oggetto di lavori di adeguamento negli scorsi anni. Per quanto concerne la proposta di ampliamento a nord tale area proposta formulata nel 2005, non è successivamente stata inserita nel perimetro della Riserva.


Successivamente esprimono i propri pareri i presenti in sala:

-ATS Bergamo: il Dott. Poiatti richiede di porre attenzione nella scelta delle specie da utilizzare nelle operazioni di forestazione in relazione alla presenza di specie allergeniche. Si conviene però che a fronte della naturalità dell'area e della primaria funzione di conservazione della biodiversità si potranno utilizzare tutte le specie di latifoglie autoctone tipiche dell'area.

-Gruppo Aeromodellisti Bergamaschi: il Sig. Enrico Eustacchio sottolinea che a fronte della vicinanza della propria attività al confine sud della Riserva, si rende disponibile a valutare modalità operative da concordare con il Parco atte a mitigare il disturbo in particolare sull'avifauna. Inoltre il gruppo si rende disponibile a collaborare con il Parco nelle operazioni di contenimento dell'ailanto nei pressi della propria area demaniale in concessione;

-Basella Viva: il Sig. Campana sottolinea come il divieto di sorvolo della Riserva Naturale possa avere conseguenze negative sugli abitanti a fronte di eventuali modifiche delle rotte degli aeromodelli. Inoltre sottolinea come sarebbe necessario normare in maniera più restrittiva e limitare l'utilizzo di pesticidi e diserbanti nelle aree agricole appena esterne al perimetro della Riserva. Sottolinea infine la necessità di valutare attentamente le trasformazioni e gli interventi nelle aree agricole esterne al perimetro della Riserva

- Ambito Territoriale di Caccia "Pianura Bergamasca": il Dott. Vitali evidenzia che l'ATC si rende disponibile a collaborare con il Parco per interventi di contenimento faunistico con particolare riferimento alle specie alloctone invasive. Si rende disponibile inoltre a collaborare alla realizzazione di interventi di miglioramento ambientale in particolare per la realizzazione di fasce tampone al margine dei terreni coltivati.



Parco Regionale del Serio

Ente di diritto pubblico

- GEV (Guardia Ecologiche Volontarie) del Parco del Serio: la gev Elenio del Monte consegna una contributo scritto, che si allega al presente verbale, nel quale si espongono diverse richieste e si propongono alcune modifiche ed in particolare:

1 Che le eventuali autorizzazioni ad attività di pascolo per attività di gestione degli habitat contengano precise prescrizioni relative a luoghi, quantità di capi, stazionamento e tempi.

2 Che nuove aree di sosta, sentieri e ponticelli siano attentamente localizzate e di minimo impatto ambientale.

3 Vengano descritte le modalità di contenimento delle specie alloctone invasive.

4 Vengono descritti i disturbi derivanti da attività esterne (aeromodellismo, zona addestramento cani, possibili bonifiche di zone agricole)

Il Dott. Bonfanti del Parco concorda con la prima richiesta relativa all'attività di pascolamento e le precise prescrizioni proposte saranno inserite nel piano che sarà adottato dall'ente Parco. Le indicazioni relative al punto n. 2 sono già contenute nel piano proposto. Relativamente al punto 3 si evidenzia che le modalità di contenimento delle specie invasive sono già descritte nel piano e sono diverse in quanto saranno differenti a seconda dello specifico stato di fatto nel quale si opererà. Per quanto concerne il punto 4 si evidenzia che tali aree ricadono all'esterno della Riserva ma all'interno del perimetro del Parco Regionale del Serio nel quale vigono le norme di tutela delle norme tecniche attuative del Piano di Coordinamento del Parco.

Legambiente Serio e Oglio, il Sig. Bano richiede che il piano non sia escluso dalle fasi successive della Valutazione Ambientale Strategica;

Regione Lombardia: il Dott. Scelsi spiega che tenuto conto che l'area della Riserva non è compresa in un'area delle rete ecologica europea Natura 2000 e che nell'ambito del piano proposto non sono previste opere soggette a valutazione di impatto ambientale è possibile procedere con l'esclusione dalla VAS del Piano di Gestione della Riserva Naturale di Malpaga Basella

Alle ore 12,15 viene chiusa la Conferenza di verifica esclusione VAS.

Copia del presente verbale viene:

- 1) depositato presso gli uffici del Parco e pubblicato sul sito internet del Parco;
- 2) pubblicato sul sito della Regione www.cartografia.regione.lombardia.it/sivas

Il Verbalizzante : f.to Dott. Ivan Bonfanti

L'Autorità Procedente per la VAS

f.to Dott. Ivan Bonfanti

L'Autorità Competente per la VAS

f.to Arch. Laura Comandulli