

## Parco Regionale del Serio



Regione  
Lombardia

C.F. 92001500161 - P.I. 02522390166

# **ALLEGATO “A” RENDICONTO DI GESTIONE - ANNO 2011**

## **RELAZIONE DELLE ATTIVITA’**

*L’azione amministrativa del Consorzio di Gestione Parco Regionale del Serio nel corso dell’anno 2011 si è svolta nel rispetto degli indirizzi e dei programmi fissati dall’Amministrazione sulla scorta delle dotazioni finanziarie a disposizione, costituite, in modo preponderante, dai contributi della Regione Lombardia e degli Enti Consorziati e, in modesta entità, dai proventi per le sanzioni amministrative e da privati.*

*In particolare per la PARTE CORRENTE:*

## **ORGANI DI AMMINISTRAZIONE E CONTROLLO**


*Le spese complessivamente liquidate per il funzionamento degli organi istituzionali, per l’anno 2011, sono pari ad **€ 15.510,58**.*

## **PERSONALE**

*Nel mese di luglio 2011 è rientrata dal periodo di astensione facoltativa per maternità la Responsabile del Settore Finanziario; il 29.12.2011 l’istruttrice amministrativa al settore Affari Generali, Segreteria e Vigilanza si è trasferita, utilizzando l’istituto della mobilità volontaria, al Comune di Calcinate.*

*E’ terminata in data 08.01.2011 la prestazione lavorativa a tempo determinato del Direttore dell’Ente; per la sua sostituzione si è optato, viste le “qualificate” competenze professionali all’interno dell’Ente, per la nomina a “facente funzione” del Responsabile del Settore Tecnico-Urbanistico dell’Ente.*

*La spesa complessiva relativa al personale dipendente, liquidata nell’anno 2011, ammonta ad **€ 326.198,76** a cui si deve aggiungere l’importo di **€ 21.801,28** per l’IRAP.*



# Parco Regionale del Serio



Regione  
Lombardia

C.F. 92001500161 - P.I. 02522390166

## INCARICHI PROFESSIONALI

*Sono stati affidati, inoltre, i seguenti incarichi:*

- *al segretario dell'Ente, dott. Danilo Zendra, di collaborazione coordinata e continuativa della durata di un anno;*
- *all'arch. Fasolini Natascia, dipendente di ruolo presso il Comune di Bariano, per la collaborazione presso l'Ufficio Tecnico – Urbanistico dell'Ente.*


## RIORGANIZZAZIONE DELL'ENTE E APPROVAZIONE MODIFICHE STATUTARIE

*La legge regionale 4 agosto 2011, n° 12 “Nuova organizzazione degli enti gestori delle aree regionali protette e modifiche alle leggi regionali 30 novembre 1986, n. 86 e 16 luglio 2007, n° 16”, in particolare il suo articolo 2, disciplina le procedure è per la trasformazione in enti di diritto pubblico i consorzi di gestione dei parchi regionali, prevedendo in particolare l'adeguamento dello statuto del parco, su proposta del consiglio di amministrazione, in relazione alle disposizioni di organizzazione e gestione, di cui agli artt. 22-ter e 22-quater della l.r. 86/83, esclusivamente al fine di determinare la composizione e le attribuzioni degli organi, nonché l'ordinamento degli uffici, l'adozione della proposta di adeguamento dello statuto con deliberazione dell'assemblea consortile, assunta con la maggioranza dei due terzi dei componenti e con la maggioranza dei due terzi dei voti.*

*In data 27 settembre 2011 il Consiglio di Amministrazione del Parco regionale del Serio ha provveduto ad approvare la proposta di adeguamento statutario.*

*Con deliberazione di Assemblea Consortile n°21 del 11 ottobre 2011 l'Assemblea ha adottato l'adeguamento statutario, trasmettendo tempestivamente tutti i provvedimenti, di proposta e di adozione, alla Giunta regionale, così come previsto dalla legge regionale 12/2001.*

*In data 30 novembre 2011, con deliberazione n° 9/2589, la Giunta regionale ha approvato l'adeguamento statutario del Parco regionale del Serio, provvedendone alla pubblicazione sul BURL, S.O. n° 51 di venerdì 23 dicembre 2011. Pertanto con efficacia dal giorno successivo alla data di pubblicazione sul BURL, vale a dire a partire dal 24 dicembre 2011, entrano in vigore le modifiche statutarie e gli Uffici hanno proceduto ai successivi adempimenti di legge, quali, a titolo esemplificativo, la convocazione della Comunità del Parco per il rinnovo delle cariche elettive (Presidente e Consiglio di Gestione).*



## Parco Regionale del Serio



Regione  
Lombardia

C.F. 92001500161 - P.I. 02522390166


### **PROTOCOLLO D'INTESA FRA IL PARCO REGIONALE DEL SERIO, LA PROVINCIA DI CREMONA E LA PROVINCIA DI BERGAMO PER LA COLLABORAZIONE OPERATIVA FINALIZZATA AL MIGLIORAMENTO DELL'EFFICACIA DELLA GESTIONE E RAZIONALIZZAZIONE DELLA SPESA PUBBLICA**

*E' stato siglato il 16 dicembre 2011, un Protocollo d'Intesa fra il Parco regionale del Serio e le Province di Cremona e Bergamo, enti aderenti al Parco, per la collaborazione operativa finalizzata al miglioramento dell'efficacia della gestione e razionalizzazione della spesa pubblica. Le premesse sono le seguenti: il Parco, all'interno della propria area di competenza, svolge funzioni, di cui alcune, per loro natura, omologhe a quelle svolte dalle Province al di fuori dell'area di competenza del Parco, con riferimento sia all'iter procedurale sia al contenuto del medesimo; la Provincia di Cremona e la Provincia di Bergamo hanno ravvisato, insieme al Parco, che concorda, l'opportunità di avviare e sviluppare con il Parco, alla luce delle esperienze maturate nonché al fine di un miglioramento dell'efficacia della gestione e razionalizzazione della spesa, una collaborazione operativa, che possa essere di supporto al Parco nella realizzazione delle sue finalità statutarie; tale collaborazione trova la sua fonte normativa nei principi sanciti dal D.Lgs. n. 267/2000 ed anche nella legislazione specifica di riferimento degli Enti coinvolti; la collaborazione si potrà esplicare in una pluralità di ambiti di attività, tra cui a titolo esemplificativo si indicano i seguenti: PIANIFICAZIONE, VIGILANZA, AUTORIZZAZIONI PAESAGGISTICHE, PROMOZIONE TURISTICA, EDUCAZIONE AMBIENTALE, PIANI FORESTALI. Per attivare concretamente tale collaborazione, nell'espletamento delle attività e funzioni di competenza, si attueranno tutte le forme e le modalità più idonee di volta in volta individuate, anche attraverso lo strumento della Convenzione finalizzata a disciplinare forme, tempi e modalità attuative delle singole collaborazioni che intendono porre in essere.*

#### **ATTIVITA' VARIE**

*E' proseguita la collaborazione con la Cooperativa Itaca di Romano di Lombardia per favorire l'inserimento dei portatori di handicap presso la struttura del vivaio consortile, attraverso piccoli interventi vivaistici.*

*E' continuato il convenzionamento per il **FUNZIONAMENTO IN FORMA ASSOCIATA DELLA COMMISSIONE PER IL PAESAGGIO**, istituita presso il*



## Parco Regionale del Serio



Regione  
Lombardia

C.F. 92001500161 - P.I. 02522390166

*Parco del Serio, la quale, adeguata in virtù dei criteri regionali stabiliti ad agosto del 2008, ora è messa a disposizione di quei Comuni che intendono avvalersene.*

*E' stato approvato un tirocinio formativo in collaborazione con l'Università di Bergamo.*

*E' stata approvata la novazione di comodato per la concessione, da parte del Comune di Romano di Lombardia, dei locali adibiti a sede dell'Ente.*

*E' stata sottoscritta la convenzione tra il nostro Ente ed il Parco Monte Barro per le attività di coltivazione "ex situ" e per la fornitura di piante autoctone nemorali certificate.*

*E' stata sottoscritta la convenzione con la Croce Rossa di Bergamo per le attività di assistenza di "Primo soccorso" all'interno del territorio dell'Ente nelle domeniche dei mesi di giugno, luglio e agosto 2011.*

*E' stata avviata la collaborazione con l'associazione "Amici del Verde" ed il Comune di Pianengo per la manutenzione e la gestione dell'area di sosta di proprietà dell'Ente destinata alla fruizione ricreativa.*


*E' stata sottoscritta la convenzione tra l'Ente, il Comune di Ricengo e l'Associazione "AUSER" per la collaborazione nella gestione dell'area di proprietà del Parco presso il "Laghetto della Rana Rossa" posto all'interno del SITO DI IMPORTANZA Comunitaria "Riserva Naturale Palata Menasciutto".*

*Mediante una convenzione con il "**Gruppo sportivo G.S. per Romano**" di Romano di Lombardia continuano gli interventi di manutenzione e valorizzazione dell'orto botanico, con la progressiva implementazione delle essenze esposte.*

*Si sono definiti i criteri per l'assegnazione delle essenze autoctone del Vivaio Consortile per l'anno 2011/2012.*

*E' stata rinnovata l'adesione a Federparchi.*

*E' continuata la collaborazione, in partenariato, tramite l'apporto di consulenza tecnico-scientifica di personale interno all'Ente, al progetto candidato dall'Azienda Sperimentale "Vittorio Tadini" al Bando della Fondazione Cariplo denominato "Valore dell'acqua, danno ambientale da inquinamento da nitrati di origine*



## Parco Regionale del Serio



Regione  
Lombardia

C.F. 92001500161 - P.I. 02522390166

*agricola e costi/benefici dell'adozione di buone pratiche agricole”, progetto finanziato dalla Fondazione CARIPLO.*

### INTERVENTI DI EDUCAZIONE AMBIENTALE

*Per l'anno 2010-2011 il Parco ha proposto alle scuole dei Comuni consorziati il progetto di educazione ambientale denominato “A scuola di biodiversità”, che si è svolto in due fasi: una propedeutica in classe ed una sul territorio, con una serie di eventi finali.*

*Il progetto, gestito interamente dal Parco, si è avvalso del supporto delle Guardie Ecologiche volontarie e di personale incaricato dall'Ente.*

*Il progetto ha coinvolto nel corso dell'anno 2011 un totale di oltre 3000 alunni dalla scuola dell'infanzia fino alle scuole superiori ( 140 classi).*

*Sono state realizzate sia lezioni teoriche in classi che uscite sul territorio nelle diverse zone del Parco.*


*Inoltre si sono tenute alcune giornate, dedicate alla piantagione nel territorio del Parco di nuove essenze di arbusti e alberi, denominate “E' ora di piantarla” nel Comune di Seriate.*

*Il Parco ha partecipato con un proprio stand alla “Festa dell'Albero” tenutasi in Piazza del Duomo a **Crema** il 24.03.2011.*

*Sono state sottoscritte diverse convenzioni nell'ambito dell'attività scientifiche, di educazione ambientale, di censimento, di inanellamento dell'ornitofauna, di etica ambientale ed in particolare con i volontari di ACLI (ambiente – anni verdi) – sezione di Crema, con l'Associazione “LIPU Lega Italiana Protezione Uccelli ONLUS”, con l'Associazione Capanelle Onlus di Grassobbio e con il Museo D'arte e Cultura Sacra di Romano di Lombardia.*

*Il Parco ha aderito e contribuito a realizzare il progetto didattico denominato “Una Rete per il Serio” al quale hanno partecipato numerose scuole e enti. Il Progetto, presentato alla Regione Lombardia, è stato riconosciuto per delega della Commissione Nazionale Italiana per l'UNESCO, come attività inquadrata nel Decennio ONU dell'Educazione allo Sviluppo Sostenibile. E' stato inoltre presentato sempre nel corso del 2011 un nuovo progetto per l'anno scolastico corrente 2011/2012 denominato “Energia e sostenibilità nel Parco del Serio” che ha visto un allargamento del numero dei soggetti partecipanti e delle iniziative previste .*

*Le liquidazioni relative alle attività di “Educazione Ambientale” ammontano ad **€ 13.986,40***



## Parco Regionale del Serio



Regione  
Lombardia

C.F. 92001500161 - P.I. 02522390166

### CAMPI NATURA

*Il progetto dei “Campi Natura”, cofinanziato, anche per l’anno 2011, dall’Associazione Popolare Crema per il Territorio, ha coinvolto 217 ragazzi nei territori dei Comuni di **Romano di Lombardia** (presso l’Orto Botanico dal 27 giugno al 01 luglio), di **Crema** (presso la Cascina Valeriana in Comune di Ricengo dal 13 al 18 giugno), di **Seriato** (presso l’Oasi Verde “1” dal 03 al 09 luglio) e di **Casale Cremasco Vidolasco** (presso il Centro Parco “Salice Bianco” dal 20 al 25 giugno).*

*Il progetto ha avuto come principale obiettivo la conoscenza, da parte delle nuove generazioni (nel periodo estivo), del territorio dell’area protetta, nei suoi aspetti naturalistici, storici e paesistici.*

*Il “Progetto” ha avuto un finanziamento complessivo di € 26.000,00 provenienti per € 8.000,00 dall’Associazione Popolare Crema per il territorio e per la parte restante dalle quote di iscrizione individuale fissate in € 85,00 per ogni bambino iscritto.*

*Nelle serate finali di ogni campo sono stati organizzati 4 spettacoli teatrali a tema ambientale.*

*Nel periodo estivo 2011 (compreso tra il 27.06.2011 e il 22.07.2011), sono state organizzate, in collaborazione con l’Amministrazione Comunale di Grassobbio, attività di Campo Natura per 3 mattine a settimana (compreso il pranzo) per un totale di 4 settimane consecutive nel periodo estivo.*

*Il Progetto è stato finanziato in parte dal Comune di Grassobbio, per una quota pari a € 25,00 a bambino, e direttamente dalle famiglie per la restante quota individuale pari a € 30,00.*


*Le liquidazioni relative alle attività dei “Campi natura” ammontano ad € 35.206,36.*

### ATTIVITA’ DI PROMOZIONE DEL PARCO

*Il Parco ha concesso un contributo economico all’associazione PRO LOCO CREMA per la realizzazione e la stampa di volumi sulle piste ciclabili ed extraurbane del Comune di Crema.*

*E’ stato concesso il patrocinio gratuito per lo svolgimento di manifestazioni ecoturistiche e sportive all’interno del territorio del Parco.*





## Parco Regionale del Serio



Regione  
Lombardia

C.F. 92001500161 - P.I. 02522390166


*Si è aderito alla manifestazione denominata “Festa del Volontario” tenutasi a Romano di Lombardia in data 10 aprile 2011.*

*Si è partecipato agli eventi organizzati in data 25.09.2011 dal Comune di Casale Cremasco tramite l’apertura del Museo dell’Acqua e la realizzazione di una lettura animata per sensibilizzare i bambini al rispetto degli alberi e di un laboratorio a tema ambientale.*

*In attuazione della fase esecutiva del progetto “**Marchio di qualità**” (l’effettuazione delle prove agronomiche di coltivazione del mais vitreo, la macinatura delle cariossidi prodotte e l’insaccamento della farina, l’acquisto di prodotti quali mais da polenta e miele a scopo promozionale) sono state messe in atto iniziative di promozione dei prodotti del Parco attraverso la segnalazione alle aziende aderenti di mostre-mercato, fiere e mercati contadini anche in accordo con le amministrazioni comunali; in particolare: l’Ente ha aderito alla manifestazione “Sapori nella nebbia 2011- ottava edizione” con la fornitura di 270 Kg di farina di mais a favore dell’associazione Tavole Cremasche, ha rinnovato la convenzione con l’Azienda apistica Fiore del Moso di Crema per lo svolgimento dell’attività di apicoltura ed ha avviato la collaborazione con il ristorante “Nuovo Bosco Laghetto” di Sergnano per le attività di promozione di attività ecoturistiche.*

*L’Ente ha predisposto, utilizzando le migliori fotografie pervenute nell’ambito del secondo Concorso fotografico denominato “Emozioni ....sul Serio”(avente per tema: “boschi e boschetti del Parco del Serio”), il calendario per l’anno 2012 ed ha provveduto alla stampa di n. 2500 copie da distribuirsi gratuitamente alle scuole presenti del territorio, agli Enti consorziati ed ai singoli utenti.*

*Il Parco ha partecipato in collaborazione con la Regione alla manifestazione “Fà la cosa giusta” tenutasi a Milano dal 25 al 27 marzo 2011 ed organizzata dall’associazione Terre di Mezzo.*



## Parco Regionale del Serio



Regione  
Lombardia

C.F. 92001500161 - P.I. 02522390166

### SERVIZIO DI VIGILANZA ECOLOGICA VOLONTARIA

*Anche per l'anno 2011 nel Servizio (disciplinato dalla Legge Regionale 28.02.2005, n.9) si è confermato l'impegno delle Guardie Ecologiche Volontarie del Parco.*

*Le attività svolte sono quelle contemplate nella relativa normativa: la vigilanza, l'educazione ambientale, i censimenti, i rilevamenti, la partecipazione a corsi di formazione e manifestazioni, con un costante monitoraggio del territorio.*

*Le G.E.V. in servizio alla fine del 2011 risultavano essere 25 a cui si aggiungono n.28 in attesa di decreto.*

*Il monte ore delle attività è stato complessivamente di circa 6.750, così ripartite:*


- 5.250 ore impegnate per la vigilanza e la tutela del territorio;*
- 1.500 ore dedicate all'educazione ambientale presso scuole di vario grado e/o associazioni culturali e ai censimenti e/o rilevamenti.*

### PIANIFICAZIONE TERRITORIALE E PIANI DI SETTORE

*Anche nel corso del 2011 sono state raccolte e catalogate nuove istanze di variante al Piano Territoriale di Coordinamento, al fine di valutare, costantemente, l'efficacia della nostra pianificazione territoriale. Inoltre prosegue l'attività legata alla disamina ed espressione di pareri di competenza nell'ambito della redazione del Piano di Governo del Territorio, di strumenti di Pianificazione territoriale di altri enti, di Pianificazione di Settore di competenza di altri enti. Gli uffici del Parco hanno garantito la massima disponibilità, anche in sede preliminare, a consulenze circa la conformità delle scelte pianificatorie. Ciò garantisce una maggiore conoscenza del territorio amministrato e la concertazione di azioni di miglioramento nella pianificazione territoriale.*

*Sono state inoltre approvate dal Consiglio di Amministrazione del Parco Regionale del Serio le linee guida per la nuova variante al Piano territoriale di Coordinamento, da sottoporre al Tavolo di Pianificazione che nel corso del 2012 si costituirà, anche in forza del Protocollo d'Intesa con le due Province di Cremona e Bergamo.*





## Parco Regionale del Serio



Regione  
Lombardia

C.F. 92001500161 - P.I. 02522390166

### TABELLAZIONE E SEGNALETICA


*Prosegue l'attività di monitoraggio della segnaletica del Parco, anche grazie alle segnalazioni che giungono dalle Guardie Ecologiche Volontarie, al fine di un suo tempestivo aggiornamento e sostituzione in caso di ammaloramento o di danno. Tale ulteriore fornitura fa capo ad un appalto aperto in essere da completare. Sono stati, al momento, riposizionati i cartelli comportamentali relativi ai divieti di transito ai mezzi motorizzati, lungo le strade laddove questo divieto vige, oltre ad interventi manutentivi della segnaletica perimetrale del Parco, laddove necessitante.*

### RINATURALIZZAZIONE DEL FIUME SERIO

*Obiettivo di questo studio, conclusosi nel corso del 2010, ma utile strumento di pianificazione di eventuali interventi di difesa del territorio, attuabili sia dal Parco che dai Comuni aderenti all'ente di gestione, è stato quello di approfondire le problematiche del fiume al fine di meglio pianificare soluzioni e risposte, efficaci ed esemplari, che fungano da volano per una nuova filosofia di intervento nelle nostre aree.*

*A titolo esemplificativo, l'ambito fluviale, in particolare nella porzione bergamasca del territorio, presenta forti problematiche, soprattutto dal punto di vista della fauna ittica, a causa dell'assenza di acqua per lunghi periodi dell'anno, tanto che **non è sempre garantito il deflusso minimo vitale (DMV)**.*

*Lo studio ed il lavoro del tavolo tecnico intorno all'argomento (Parco, A.I.P.O, Autorità di bacino, Regione Lombardia) si è concluso nel mese di giugno 2010 e sono in corso verifiche con le direzioni generali della Regione Lombardia per poter impostare il prosieguo del lavoro ed eventualmente concentrarsi in alcuni ambiti di possibile intervento puntuale al fine di verificare la bontà delle conclusioni cui siamo giunti fino ad ora, subordinatamente all'ottenimento di finanziamenti finalizzati e/o partecipazione a bandi.*



## Parco Regionale del Serio



Regione  
Lombardia

C.F. 92001500161 - P.I. 02522390166

### VIVAIO CONSORTILE

*Dopo il rinnovo del Parco auto dell'Ente e dopo la realizzazione del tamponamento di una delle campate del portico-ricovero attrezzi al fine di ricavarne nuovo spazio da adibire a magazzino, si è reso necessario realizzare una struttura di ricovero automezzi, un porticato leggero ligneo, di gradevole impatto e inserimento ambientale e paesaggistico nel contesto di riferimento. Ha accompagnato quest'opera la sistemazione della recinzione alle sue spalle, installazione di rete ombreggiante di colore verde e piantagione di essenze arbustive a corredo dell'opera.*

*Si è completato l'intervento di recinzione dell'intera area dell'orto botanico, mediante l'installazione di pali lignei infissi nel suolo, fili pretesi e piantagione arbustiva a ridosso della recinzione stessa.*

*Si è provveduto all'aggiornamento cartografico e catastale degli immobili di proprietà del Parco insistenti sull'area del vivaio/orto botanico.*


### ACQUISTO AUTOMEZZI e ATTREZZATURE CONSORTILI

#### Miniescavatore

*A seguito della rottamazione del braccio escavatore applicabile al trattore in dotazione al vivaio (non più rispondente alla normativa sulla sicurezza delle macchine operatrici) si è provveduto ad acquistare un escavatore cingolato semovente da adibire sia ai lavori all'interno del vivaio (espianto essenze arboree messe a dimora in piena terra, apertura scavi per interventi sull'impianto di irrigazione ecc.) sia per interventi sulle proprietà del parco sul territorio (pulizia piccoli canali irrigui, impianti boschivi direttamente realizzati dal parco).*

#### Trincia sarmenti

*A seguito dell'aumento degli interventi sul territorio richiesti agli operai vivaisti dipendenti del parco, è nata l'esigenza di avere una macchina operatrice in grado di trinciare rovi ed erbe infestanti negli incolti ed al tempo stesso di essere facilmente trasportabile. La macchina in oggetto ha infatti una larghezza di lavoro piuttosto contenuta che le permette, oltre agli interventi sopra richiamati, anche di operare agevolmente tra le file delle piante dei nuovi impianti boschivi.*



## Parco Regionale del Serio



Regione  
Lombardia

C.F. 92001500161 - P.I. 02522390166

### **Automezzi e autocarro**

Si è provveduto a rinnovare il parco macchine destinato agli uffici, alle Guardie Ecologiche Volontarie e agli operai vivaisti, dismettendo quei mezzi ormai ammortati (immatricolazione nell'anno 2000) sostituendo n. 2 piccoli fuoristrada Suzuki Jimni con altrettanti di nuova immatricolazione e dotando gli operai di un mezzo più capace dal punto di vista del trasporto di materiale e con un cassone ribaltabile (autocarro Durso Horizon) in sostituzione del fuoristrada Mitsubishi L200.

### **REALIZZAZIONE DI PROGETTI**


Nel corso del 2011 è proseguita la collaborazione con gli agricoltori del Parco, nell'ambito del **“Progetto Speciale Agricoltura”**, mediante la conferma ed il rinnovo di convenzioni sottoscritte negli anni precedenti e la stipula di nuove convenzioni per la manutenzione:

- dell'area a verde su proprietà demaniale in Comune di Romano di Lombardia che confina con un'area di sosta realizzata dal Parco e già in convenzione per la manutenzione;
- dell'impianto boschivo e dell'area di sosta attrezzata su un terreno demaniale in concessione al Comune di Montodine;

La spesa complessivamente liquidata è stata pari a **€ 53.222,85.**

Nell'ambito delle azioni legate alle finalità di **“restauro della vegetazione e il miglioramento ambientale”**, è proseguito, in convenzione con il Comune di Bariano e con l'Associazione Terra Nostra l'intervento di manutenzione della forestazione denominata **“Bosco delle Sòe”** su un'area di circa 5.000,00 mq di proprietà demaniale in concessione al Comune di Bariano.

Completatisi gli accordi con la società Galbani S.p.A., Stabilimento di Casale Cremasco/Vidolasco (CR) per gli interventi sui due fabbricati da adibire a Museo dell'Acqua, nel Comune di Casale Cremasco / Vidolasco (CR) sono state realizzate le opere di completamento delle strutture museali all'aperto, candidate al FESR (Fondo Europeo per lo Sviluppo Regionale 2007-2013), attraverso l'adesione di un'intera Operazione ID 1346 **“ITINERARI, SENTIERI E MUSEI”** al Progetto Integrato di Area



## Parco Regionale del Serio



Regione  
Lombardia

C.F. 92001500161 - P.I. 02522390166

della Provincia di Cremona denominato “ISOLE E FORESTE”. con D.d.u.o. Industria, PMI e cooperazione in data 14.12.2009 n° 13973 avente per oggetto “Programma operativo FESR 2007-2013 – Asse IV <Tutela e valorizzazione del patrimonio naturale e culturale> - 1° Bando – Decreto n. 15140 del 15 dicembre 2008 – Approvazione degli elenchi relativi ai Progetti Integrati d’Area ammissibili e finanziati, ammissibili e non finanziati, non ammissibili”, il P.I.A. in oggetto è risultato **AMMISSIBILE E FINANZIATO** e conseguentemente anche l’Operazione ad esso afferente ed in cui trova collocazione anche il completamento delle strutture museali all’aperto presso il Museo dell’Acqua.

A giugno del 2011 sono state inaugurate le strutture museali all’aperto presso il Museo dell’Acqua, il Museo dell’Acqua stesso e la pista ciclabile di collegamento fra l’abitato di Sergnano e Casale Cremasco Vidolasco, altra opera realizzata all’interno della summenzionata “Operazione ID 1346 – Itinerari, sentieri e musei”.


Sono state inoltre approvate definitivamente le azioni di sistema, in capo al Capofila del P.I.A. “Isole e Foreste”, vale a dire la Provincia di Cremona. Nell’ambito del P.O.R. Competitività 2007/2013 è presente una specifica linea di intervento per la promozione e la diffusione di una fruizione sostenibile nel sistema delle aree protette e nelle aree della rete ecologica regionale attraverso la tutela e la valorizzazione del patrimonio culturale, ambientale, nonché per la realizzazione e promozione di itinerari turistici per la fruizione sostenibile delle risorse culturali ed ambientali.

A tale scopo la Provincia di Cremona ha approvato il Protocollo d’Intesa Quadro per lo sviluppo dell’area fluviale del fiume Po, Adda e Serio: Progetto Integrato d’Area “**Isole e Foreste**”, sottoscritto con le Province di Bergamo, Mantova e Lodi, nonché con tutti i soggetti pubblici e privati che compongono il partenariato. Tale partenariato così costituito, con la Provincia di Cremona che riveste la qualifica di Capofila, sta portando avanti la realizzazione delle Operazioni inserite nel suddetto P.I.A..

Sulla base di quanto previsto dalle Linee Guida, approvate con Decreto della Giunta Regionale – D.G. Industria, PMI e Cooperazione – n° 13973 del 14/12/2009, entro la data del 30 agosto 2010 la Provincia di Cremona, in qualità di Ente Capofila, ha trasmesso la dichiarazione di espletamento delle procedure di affidamento dei Lavori, Servizi e Forniture relativi alle singole Operazioni inserite nel P.I.A. e dichiarate finanziate, ridefinendo, in tale modo, l’ammontare dell’investimento ammesso, al netto dei risparmi di gara, che ammonta a complessivi € 9.297.261,09.=, come da provvedimento di rideterminazione regionale.

Il P.I.A. prevede, oltre alle singole operazioni da attuare, anche la realizzazione di alcune azioni di sistema per la promozione, valorizzazione e sostegno del progetto integrato d’area, individuate in una logica di valorizzazione degli obiettivi di sviluppo del Sistema turistico di riferimento, nonché delle strategie e delle azioni di promozione dell’offerta dallo stesso sviluppate.

Il quadro economico delle azioni di sistema, formulato in sede di candidatura del



## Parco Regionale del Serio



Regione  
Lombardia

C.F. 92001500161 - P.I. 02522390166

*P.I.A., prevedeva un ammontare complessivo di € 300.000,00.= a fronte di un aiuto finanziario riconosciuto per il 50%; in sede di definizione puntuale delle singole azioni si è rilevata la necessità di apportare alcune variazioni, volte all'adeguamento delle tecnologie e degli strumenti previsti agli attuali target di mercato ed innovazione, nell'ottica di integrare tali azioni con i prodotti "web" già implementati, al fine non solo di generare economie di spesa, ma soprattutto per creare importanti sinergie di obiettivi nonché di itinerari turistico-culturali, già presenti sul territorio; il quadro economico così riformulato ha ottenuto una contrazione ad € 245.000,00.=*

*Coerentemente con gli impegni assunti mediante la sottoscrizione del Protocollo d'intesa Quadro di cui sopra, gli altri soggetti beneficiari, fra i quali il Parco regionale del Serio, devono contribuire, con una quota pro-capite, alla copertura delle spese relative alle Azioni di Sistema, proporzionalmente all'ammontare dell'aiuto finanziario ri-determinato assegnato a ciascuno di essi, fino alla concorrenza di complessivi € 20.000,00.=;*

*Detto nuovo piano economico delle Azioni di Sistema è risultato il seguente:*


<b>TOTALE COSTO AZIONI DI SISTEMA</b>	<b>€ 245.000,00</b>
<i>di cui</i>	
- <i>CONTRIBUTO F.E.S.R.</i>	<i>€ 122.500,00</i>
- <i>Co-finanziamento Provincia CREMONA</i>	<i>€ 50.000,00</i>
- <i>Co-finanziamento Provincia MANTOVA</i>	<i>€ 30.000,00</i>
- <i>Eco-contatori (costo a carico degli interessati)</i>	<i>€ 12.500,00</i>
- <i>FOCUS – Osservatorio su "Isole e Foreste"</i>	
<i>Convenzione con C.C.I.A.A.</i>	<i>€ 10.000,00</i>
- <b>Costo da suddividere fra i partner</b>	<b>€ 20.000,00</b>

*Dalla tabella di riparto delle spese relative alle azioni di sistema, redatta dalla Provincia di Cremona, si evince che, proporzionalmente al co-finanziamento ricevuto a carico dei Fondi FESR, il Parco regionale del Serio ha dovuto garantire una quota a proprio carico pari ad **€ 2.655,98** =.*

*A seguito delle **compensazioni ambientali** derivanti dalla riqualificazione della **ex S.S. 591**, sono state affidate le opere di realizzazione del progetto **definitivo-esecutivo di "ricucitura dei sentieri di collegamento fra Crema e Ricengo"** (Laghetto dei Riflessi).*

*Proseguono le fasi di approfondimento del progetto per il **"collegamento ciclopedonale fra la Città di Crema ed il Lascito Chiappa"**. Punto nodale rimane lo scavalco dello Scolmatore della Roggia Molinara, con un ponte ciclopedonale, il cui*





## Parco Regionale del Serio



Regione  
Lombardia

C.F. 92001500161 - P.I. 02522390166

*sbarco avviene su proprietà privata, che si sta perfezionando, nell'ambito delle procedure relative alla realizzazione, da parte di società privata, della centrale idroelettrica presso la Palata Borromea, opera che dovrebbe essere completata entro il mese di dicembre 2012. – A tal proposito è stata sottoscritta una Convenzione con il Comune di Crema per il co-finanziamento dell'opera, in particolare del ponticello ciclopedonale sulla Roggia Molinara.*


*Sono state completate le operazioni di sistemazione delle difese spondali mediante riattivazione lanca e creazione di nuova garzaia nei Comuni di Montodine/Ripalta Guerina (CR). Si sono altresì concluse le operazioni di sistemazione delle difese spondali in Comune di Ghisalba utilizzando tecniche di ingegneria naturalistica. Quest'ultimo intervento è stato finanziato anche dalla Fondazione CARIPLO.*

*Sono stati affidati i lavori per la REALIZZAZIONE DELLA PASSERELLA CICLOPEDONALE DI COLLEGAMENTO FRA L'OASI VERDE 1 E 2 IN COMUNE DI SERIATE. I lavori sono stati appaltati all'Impresa COLOSIO S.P.A. di Seriate la quale nell'ambito dell'appalto aggiudicato in base all'offerta economicamente più vantaggiosa, ha offerto, oltre ad un ribasso di gara, anche opere aggiuntive di compensazione ambientale e riqualificazione del territorio limitrofo, fra le quali possiamo annoverare le opere di difesa spondale al piede del rilevato dove appoggiano e pile, che non sono state realizzate in alveo proprio per non ostacolare il deflusso delle piene, opere di raccordo ciclopedonale con i sentieri esistenti, opere di riqualificazione ambientale mediante piantagione di essenze autoctone arboree ed arbustive, nonché installazione di attrezzature per la fruizione pubblica, nonché realizzazione di cataste faunistiche e cassette nido per avifauna varia.*

*Il cantiere ha subito una lunga battuta di arresto, sospensione dei conseguenti lavori già affidati con regolare contratto pubblico, a causa di necessarie operazioni di spostamento di una linea elettrica di MT interferente con il cantiere e con la struttura del ponte. Tali operazioni di spostamento sono state precedute dalla richiesta da parte di ENEL delle necessarie autorizzazioni e nulla osta.*

*É stato completato l'intervento di manutenzione straordinaria di sentieri e strade campestri esistenti nei Comuni di Mozzanica e Castel Gabbiano al fine di riqualificare i sentieri che già attualmente vengono percorsi dai visitatori del Parco e che necessitavano di un intervento sistematico di manutenzione, anche grazie ad una perizia suppletiva, con la quale si è modificata la tecnologia costruttiva di un tratto limitato di pista al fine di prevederne la sua inertizzazione, a causa dell'inconsistenza del materiale di sottofondo esistente lungo la massicciata. E' stata realizzata, a corredo della pista, un'area di sosta attrezzata per le autovetture, delimitata da staccionata e ben*





## Parco Regionale del Serio



Regione  
Lombardia

C.F. 92001500161 - P.I. 02522390166

*equipaggiata a verde, dopo la quale è stata installata una sbarra, ad interdizione del transito motorizzato, eccetto autorizzati.*


*Con risorse residue a carico degli interventi manutentivi, sono stati realizzati anche due interventi imprevisti a carico del percorso ciclopedonale di Mozzanica, resisi necessari a seguito delle piene del mese di settembre/ottobre 2011, dopo le quali il sedime della pista era rimasto danneggiato dal deposito di materiale limaccioso di dilavamento del fiume. In quell'occasione, si è provveduto al completamento degli ultimi 400 metri di sentieri ciclopedonale di collegamento con l'abitato di Mozzanica, nella sua zona settentrionale (fino alla strada Padana superiore).*

*Sono stati acquisiti al patrimonio del Parco alcuni terreni utili per il completamento di interventi di fruizione pubblica quali l'area sulla quale è stata realizzata la strada di accesso al Museo dell'Acqua a Casale Cremasco Vidolasco (CR), ovvero le aree inserite come da acquisire nell'ambito del progetto R.E.R. "Dal parco del Serio alla rete dei Fontanili", in Comune di Ricengo (CR).*

*E' stata costituita servitù di metanodotto onerosa su terreni in proprietà al parco in Comune di Pianengo e Ricengo, in vista delle operazioni di dismissione di vecchio metanodotto e nuovo tracciato dell'infrastruttura di rete tecnologica, opera proposta da SNAM Rete gas S.p.A..*

*Con la sottoscrizione del Protocollo d'Intesa tra PROVINCIA DI BERGAMO, PARCO REGIONALE "ADDA NORD", PARCO REGIONALE "DEL SERIO", PLIS "BASSO CORSO DEL FIUME BREMBO", PLIS "FONTANILI E BOSCHI", PLIS "GERADADDA", PLIS "MONTE CANTO E BEDESCO", PLIS "RIO MORLA E DELLE ROGGE" per la realizzazione del progetto definitivo denominato "Una rete ecologica per la pianura bergamasca", avvenuta nel 2010, il Parco del Serio è risultato beneficiario di un finanziamento pari ad € 380.000,00.=, cui sono state sommate risorse proprie per € 75.000,00 derivanti da indennizzi ambientali di società private, per la realizzazione dell'azione/progetto denominato "Dal Parco del Serio alla rete dei Fontanili".*

*Tale progetto trova la sua collocazione negli obiettivi che la Regione Lombardia si è data con la Deliberazione della Giunta Regionale 26 novembre 2008, n. 8515 di approvazione delle modalità di attuazione della R.E.R. (Rete Ecologica Regionale), in raccordo con la programmazione territoriale degli enti locali, cui è seguita l'emanazione di un bando regionale, approvato con Deliberazione della Giunta Regionale n. 10415 del 28 ottobre 2009. La linea di intervento prevista dal bando si propone di realizzare i corridoi ecologici necessari a garantire la connettività tra habitat, popolazioni animali e vegetali all'interno dei parchi e nelle aree esterne, persegue la finalità di incrementare gli ecosistemi naturali nelle aree prioritarie ed intende realizzare una serie di interventi fondanti, relativi ad ambiti, snodi e connessioni, previsti dal disegno di Rete Ecologica Regionale approvato con D.G.R. 8515/2008, che siano significativi ai fini dell'impostazione*



## Parco Regionale del Serio



Regione  
Lombardia

C.F. 92001500161 - P.I. 02522390166

*complessiva di un tracciato unitario di rete, il quale troverà in fasi successive ulteriore sviluppo in termini di avanzamento ed accrescimento*


*Il progetto integrato presentato dalla Provincia di Bergamo denominato “Una rete ecologica per la pianura bergamasca”, ha progettato di dare un reale contributo allo sviluppo durevole dei territori e una maggiore fruizione degli stessi da parte dei cittadini lombardi, grazie ad un sistema di azioni da attuarsi da parte dei partner che hanno siglato insieme a lei il summenzionato Protocollo d’Intesa.*

*In particolare l’azione proposta dal Parco regionale del Serio prevede la realizzazione di interventi di conservazione di fontanili e la realizzazione di fasce tampone e siepi e filari partendo dal fiume Serio in direzione ovest nell’ambito della realizzazione della Rete Ecologica Regionale individuando diversi elementi di grande importanza tra i quali il “corridoio primario” fluviale n. 14 costituito dal fiume Serio, l’”area di importanza prioritaria” n. 27 denominata “Fascia centrale dei fontanili” , il “corridoio primario” n. 18 nella zona di confine tra la Provincia di Bergamo e quella di Cremona e una vasta area individuata come “elementi di primo livello” compreso tra il fiume Serio e la confluenza dei fiumi Brembo e Adda. Nel corso dell’anno 2011, oltre all’affidamento dei lavori di che trattasi, si sono dovute approvare anche delle varianti, avvallate da Regione Lombardia, a seguito di istruttoria da parte di ERSAF, per ricollocare alcuni ambiti di intervento laddove le convenzioni con i privati previste nel progetto definitivo non sono andate a buon fine.*

*Con deliberazione del Consiglio di Amministrazione del Parco regionale del Serio n° 067 del 20.12.2011, esecutiva si sensi di legge, è stato approvato lo studio di fattibilità delle ricuciture dei percorsi ciclo-pedonali lungo l’itinerario di ingegneria idraulica ideato nel progetto “Il Museo nel Paesaggio”.*

*Questo ambizioso progetto rientra nella pianificazione degli interventi che il Parco intende mettere in atto per mantenere i sentieri esistenti e creare i raccordi necessari a garantire la continuità nella percorribilità ciclopedonali ed equestre del Parco del Serio, nel territorio cremasco, in sponda idrografica sinistra, fra la città di Crema (CR) e Ripalta Vecchia, quale concretizzazione di un itinerario culturale che, anni or sono, è stato realizzato dal Parco del Serio, conclusosi con la realizzazione di un itinerario culturale di ingegneria idraulica nel territorio cremasco del Parco del Serio, nell’ambito del “Museo del Paesaggio”, e nella produzione di depliant illustrativi e di bacheche posizionate ed installate nei pressi dei principali e più importanti manufatti di ingegneria idraulica presenti nel territorio del Parco del Serio (a titolo esemplificativo, la traversa “Palata Borromea”, le cosiddette “pompe del Marzale”, etc...); Tale itinerario culturale è stato realizzato dalle archh. Mara Caizzi e Dossena Mariacristina, di Crema (CR).*

*Nel corso di questi anni, sono state realizzate alcune opere di riqualificazione ambientale, di forestazione e di ricucitura dei sentieri ovvero dei nuovi itinerari*



## Parco Regionale del Serio



Regione  
Lombardia


C.F. 92001500161 - P.I. 02522390166

*ciclopedonali in convenzione con il Parco ovvero promossi dalle singole Amministrazioni comunali dei comuni consorziati e che pertanto, attualmente, gli sforzi pianificatori e progettuali si devono concentrare sulla verifica degli interventi che rimangono da fare per completare il piano della percorribilità e fruibilità pubblica del Parco, fra i quali rendere concretamente percorribile l'itinerario di cui al punto precedente;*

*Il summenzionato Studio di fattibilità ha riguardato il doveroso approfondimento della realtà territoriale cremasca, soprattutto nel tratto di connessione fra la Città di Crema (CR) ed la frazione di Ripalta Vecchia, nel Comune di Madignano (CR) attraverso attività di rilievo delle aree potenzialmente individuate come tracciati e di restituzione dei possibili interventi di rifunzionalizzazione e riqualificazione degli itinerari così individuati.*

*L'itinerario è stato suddiviso in tratti, così come è stato suddiviso in tratto il grado di intervento previsto per ogni tratto, dal quale scaturisce il conseguente quadro economico di intervento. Il Consiglio di Amministrazione ha pertanto deciso di prendere atto ed approvare tale "STUDIO DI FATTIBILITÀ DELLE RICUCITURE DEI PERCORSI CICLO PEDONALI LUNGO L'ITINERARIO DI INGEGNERIA IDRAULICA IDEATO NEL PROGETTO "IL MUSEO NEL PAESAGGIO"" predisposto dalle arch. Mara Caizzi di Ripalta Cremasca (CR) e Mariacristina Dossena, di Crema (CR), per quanto riguarda il solo aspetto progettuale, dando atto che alla copertura economica si provvederà attivando i possibili canali di finanziamento, sia pubblico che di sponsorizzazione privata dell'intervento.*

*In concomitanza con l'inizio dei lavori del cantiere autostradale BRE.BE.MI., ed a seguito della sottoscrizione della Convenzione con la società BRE.BE.MI., per le opere di compensazione ambientale ed indennizzo al parco per la presenza nel suo territorio della summenzionata infrastruttura, il Parco ha affidato la progettazione definitiva/esecutiva dei collegamenti ciclopedonali dalla Città di Romano di Lombardia al Comune di Fara Olivana con Sola; il professionista incaricato, che si era già occupato a suo tempo dello studio di fattibilità, nel corso dell'anno 2011 ha portato avanti le procedure di verifica dello stato in cui versano i tratti di intervento, che nel frattempo ha modificato il tracciato, spostandolo più a ridosso del fiume, con la conseguente necessità di programmare le sistemazioni e le difese spondali dei tratti arginali posti al limitare del sentiero, per garantirne la massima sicurezza; il Parco ha inoltre verificato le altre problematiche emerse circa la continuità del territorio dopo l'interruzione dell'infrastruttura e del suo cantiere, anche in sponda orografica destra, dal Comune di Bariano al Comune di Mozzanica.*



## Parco Regionale del Serio



Regione  
Lombardia

C.F. 92001500161 - P.I. 02522390166

*Dato che il Piano Territoriale di Coordinamento del Parco del Serio pone in capo all'ente gestore la manutenzione periodica di strade campestri esistenti all'interno dell'area protetta e già utilizzate nell'ambito degli itinerari di fruizione cicloturistica del Parco e che molte di queste strade campestri sono già state fatte oggetto di Convenzioni con il Parco, afferenti al Progetto Speciale Agricoltura per la realizzazione di servizi a favore del Parco, fra i quali vi sono anche le manutenzioni delle strade campestri e rilevato che tuttavia, prima degli interventi di manutenzione ordinaria, tali strade necessitano di un intervento di manutenzione straordinaria, mediante operazioni che le rendano idonee al passaggio ciclopedonale dei fruitori del Parco, oltre che dei mezzi agricoli: si è provveduto a richiedere alla Ditta MARELL SCAVI s.r.l. con sede in Via Italia, 31 a Gorlago (BG) formale preventivo per alcune tipologie di interventi, chiedendole altresì di specificare quale incidenza avesse l'intervento manutentivo e precisamente:*

- a) operazioni di preparazione del piano di posa di strada campestre, compreso rullatura del fondo, fornitura e sistemazione di stabilizzato e sua rullatura finale – spessore stabilizzato: 5,00 cm;*

*I lavori si sono conclusi nel mese di novembre 2011, con l'approvazione della relativa contabilità dei lavori e la liquidazione dell'impresa incaricata degli stessi.*


### **PROGETTI REALIZZATI IN PARTNERIATO CON ALTRI ENTI LOCALI**

**ACCORDO DI PROGRAMMA FRA IL PARCO REGIONALE DEL SERIO, IL COMUNE DI MADIGNANO (CAPOFILA) ED IL COMUNE DI RIPALTA ARPINA PER LA REALIZZAZIONE DEL PROGETTO: “IL MARZALE: AFFACCI PANORAMICI DAL CRINALE VERSO LE VALLI DEL SERIO”**

*La Regione Lombardia, con D.d.u.o. Qualità dell'Ambiente n° 14171 del 18 dicembre 2009 “Approvazione del bando pluriennale per la concessione di contributi in conto capitale per la realizzazione di interventi di tutela, promozione, riqualificazione e sicurezza ambientale e per la realizzazione di sistemi di produzione di energia da fonti rinnovabili nei parchi regionali e nelle riserve e monumenti naturali ai sensi della l.r. 86/83”, ha approvato un bando e i relativi modelli per la concessione di contributi in conto capitale a favore degli enti gestori delle aree protette finalizzati alla realizzazione degli interventi previsti dal bando, al fine del raggiungimento delle seguenti finalità:*

- 1. tutelare e valorizzare il patrimonio naturale lombardo;*
- 2. contribuire a garantire la sicurezza ambientale;*
- 3. diffondere l'utilizzo di sistemi di produzione di energia da fonti rinnovabili;*
- 4. promuovere la fruizione di qualità e il turismo sostenibile;*
- 5. tutelare e recuperare il patrimonio storico, culturale e paesaggistico;*





## Parco Regionale del Serio



Regione  
Lombardia

C.F. 92001500161 - P.I. 02522390166

6. *costituire ambiti privilegiati per la sperimentazione di modelli avanzati di sviluppo sostenibile;*

7. *favorire le relazioni ambientali tra territori compresi tra aree protette diverse mediante la cooperazione tra istituzioni, associazioni e cittadini;*


*Il Parco regionale del Serio, il Comune di Madignano ed il Comune di Ripalta Arpina considerano il territorio con le sue risorse centrale per le politiche di sviluppo e individuano nella concertazione e nell'integrazione degli interventi i principi da seguire nella programmazione 2010-2012 per sostenere con efficacia i processi di coesione interna e la competitività dei sistemi locali;*

*Gli stessi soggetti summenzionati condividono la scelta della progettazione integrata quale approccio ordinario della programmazione regionale e territoriale per lo sviluppo ed intendono porre in essere le condizioni necessarie per assicurare l'avvio e l'implementazione del nuovo ciclo di programmazione territoriale e progettazione integrata per lo sviluppo dei rispettivi territori condividendo l'opportunità di intensificare la collaborazione interistituzionale al fine di conseguire gli obiettivi della programmazione regionale;*

*E' sempre più da incentivare una visione della politica di sviluppo orientata a valorizzare le eccellenze del territorio, nei suoi caratteri storico-culturali che rappresentano elementi identitari rilevanti e distintivi, la vocazione verso un turismo sostenibile e un'offerta turistica qualitativamente diversificata, i fattori di ruralità e la connotazione di area a forte valenza naturalistica, paesaggistica e ambientale del territorio fluviale;*

*A tale scopo i partners in questione hanno individuato le linee strategiche da seguire per la realizzazione degli obiettivi condivisi di valorizzazione del sistema delle risorse ambientali e culturali e intendono definire progettualità di valenza strategica per il territorio che rappresentano, dando avvio ad un processo partenariale, con il coinvolgimento di tutti i soggetti e degli attori chiave operanti in ambito turistico, ricreativo, culturale, educativo, ricettivo, sociale e di servizi, riconoscendo il ruolo, lo sforzo di coordinamento e supporto che Il Parco regionale del Serio assume rispetto all'intero processo partenariale, condividendone la volontà di sviluppare e sperimentare su questo territorio modalità di approccio concertato e condiviso alla definizione delle politiche di sviluppo locale, lavorando alla candidatura al bando approvato con DDUO n. 14171 del 18 dicembre 2009 di un progetto denominato **“Marzale: affacci panoramici dal crinale verso le valli del Serio”**, i cui obbiettivi dichiarati sono i seguenti:*

- *ridefinire il sistema locale come zona strategica tra aree fluviali e centri culturali con lo scopo di proporre una nuova immagine del territorio di qualità e competitività rispetto alle più tradizionali visioni consolidate derivanti dalla forte connotazione agricola;*
- *riqualificare e potenziare il sistema infrastrutturale attraverso la realizzazione o la messa in sicurezza di percorsi ciclo-pedonali, piste ciclabili, ippovie, con possibilità di valorizzazione del territorio attraverso il collegamento con altri percorsi;*



## Parco Regionale del Serio



Regione  
Lombardia

C.F. 92001500161 - P.I. 02522390166

- *salvaguardare e valorizzare le risorse ancora presenti in questo ambito e recuperare, più in generale, un più alto livello di qualità ambientale attivando forme di riqualificazione e recupero delle risorse naturali e culturali presenti al fine di migliorare l'accessibilità e la fruizione ricreativa del territorio come parco ambientale;*

*Per condividere e partecipare le azioni territoriali proposte, si è proceduto alla sottoscrizione di un Protocollo d'Intesa volto all'individuazione di un ente Capofila, alla precisazione degli impegni di ciascun partner, alla definizione del quadro economico complessivo dell'intera operazione;*

*La sottoscrizione da parte di tutti i partner di progetto del summenzionato Protocollo d'Intesa, avvenuta in data 22.04.2010 e la successiva candidatura dell'Operazione da parte dell'Ente Capofila, all'uopo incaricato, giusto protocollo regionale n° 7373 del 27.04.2010; Il decreto dirigenziale dell'unità organizzativa "Parchi e Rete Natura 2020 n° 13487 del 22 dicembre 2010 avente per oggetto "Graduatoria dei progetti presentati a seguito della pubblicazione del bando pluriennale per la concessione di contributi in conto capitale per la realizzazione di interventi di tutela, promozione, riqualificazione e sicurezza ambientale e per la realizzazione di sistemi di produzione di energia da fonti rinnovabili nei parchi regionali e nelle riserve e monumenti naturali ai sensi della lr. 86/83 – Approvazione", pubblicato sul B.U.R.L. del 30 dicembre 2010 – 3° S.S. al n° 52, dal quale si evince che il progetto "Marzale: affacci panoramici dal crinale verso le valli del Serio" è risultato ammesso in graduatoria e finanziabile, previo successivo atto formale di accettazione dell'aiuto, e che l'importo del progetto ammontava a complessivi € 320.264,00, di cui oggetto della richiesta di cofinanziamento alla Regione Lombardia € 280.264,00 e finanziabili € 280.264,00, pari effettivamente a quanto richiesto in sede di candidatura progettuale.*


*Dato il cronoprogramma dei lavori, approvato nel summenzionato provvedimento regionale, ci si impegnava a consegnare i lavori entro il mese di dicembre 2011, a seguito di espletamento delle procedure di affidamento dei lavori, a norma del Codice degli Appalti, di cui si è occupato l'ente Capofila, il Comune di Madignano.*

*Tali procedure di affidamento sono state espletate entro il mese di dicembre 2011 e gli interventi previsti dal progetto approvato dovranno essere completati entro il mese di maggio 2012*

### **CO-FINANZIAMENTO DI PROGETTI PROPOSTI E REALIZZATI DA ALTRI ENTI LOCALI**

#### **PROTOCOLLO DI INTESA PER LO SVILUPPO DI INTERVENTI DI TUTELA, PROMOZIONE,**





## Parco Regionale del Serio



Regione  
Lombardia

C.F. 92001500161 - P.I. 02522390166

### **RIQUALIFICAZIONE E SICUREZZA AMBIENTALE NEL TERRITORIO DEL PARCO REGIONALE DEL SERIO COMUNE DI RIPALTA CREMASCA E RIPALTA GUERINA (ENTI FINANZIATORI: Regione Lombardia, Parco del Serio, Provincia di Cremona)**

*Le finalità e le premesse sono quelle che hanno sotteso l'intervento del progetto di cui al precedente punto, in quanto gli obiettivi sono stati i medesimi enunciati dal bando regionale summenzionato.*

*Nella convinzione che la valorizzazione dell'ambiente possa essere letta sia come strumento per il miglioramento della qualità della vita che come leva per la competitività dei sistemi produttivi e dell'attrattività territoriale, i due Comuni di Ripalta Cremasca e di Ripalta Guerina hanno predisposto un progetto di sviluppo del territorio basato sulla composizione delle risorse ambientali, culturali e infrastrutturali in un unico percorso lungo l'asta del Fiume Serio, attraverso la realizzazione di un Progetto unitario e condiviso denominato “**LUNGO LE RIPE ALTE DEL SERIO**”, interamente incluso nel territorio dell'area protetta regionale. Su questo progetto il Parco del Serio si è impegnato con la somma, a titolo di cofinanziamento, pari ad € 42.500,00.=, oltre al contributo da parte di Provincia di Cremona e di Regione Lombardia, a fondo perduto .*


*Le azioni ipotizzate sono:*

- *ridefinire il sistema locale come zona strategica tra aree fluviali e centri culturali con lo scopo di proporre una nuova immagine del territorio di qualità e competitiva rispetto alle più tradizionali visioni consolidate derivanti dalla forte connotazione agricola;*
- *riqualificare e potenziare il sistema infrastrutturale attraverso la realizzazione o la messa in sicurezza di percorsi ciclo-pedonali, piste ciclabili, ippovie, con possibilità di valorizzazione del territorio attraverso il collegamento con altri percorsi;*
- *salvaguardare e valorizzare le risorse ancora presenti in questo ambito e recuperare, più in generale, un più alto livello di qualità ambientale attivando forme di riqualificazione e recupero delle risorse naturali e culturali presenti al fine di migliorare l'accessibilità e la fruizione ricreativa del territorio come parco ambientale;*

*I soggetti firmatari del summenzionato Protocollo d'Intesa hanno individuato l'iniziativa su cui innestare l'implementazione operativa della strategia complessiva di sviluppo territoriale ed in particolare lo sviluppo del Progetto “**LUNGO LE RIPE ALTE DEL SERIO**” ed hanno rispettato il cronoprogramma approvato, mediante l'espletamento delle procedure necessarie per l'affidamento dei lavori. Il cronoprogramma inoltre prevede che l'opera venga completata entro il mese di giugno 2012.*

### **MANUTENZIONE RILEVATO ARGINALE IN SERGNANO**

*Tramite lo strumento della Convenzione fra enti aderenti all'ente di gestione del Parco regionale del Serio è stato approvato nel corso dell'anno 2011 il progetto di massima*



## Parco Regionale del Serio



Regione  
Lombardia

C.F. 92001500161 - P.I. 02522390166

*presentato dal Comune di Sergnano (CR) per la sistemazione del rilevato arginale presente a valle del ponte sul fiume Serio a Sergnano, lungo la s.p. 12, mediante un intervento di ricalibratura della sezione dell'argine e di manutenzione dalle specie invasive che avevano occupato tutta la sede del camminamento naturale posto in sommità all'argine. Tutto ciò è stato considerato degno di condivisione al punto che il Parco regionale del Serio ha accordato anche la partecipazione economica con un contributo di € 13.000,00.=.*

—•—•—•—•—•—•—•—•—•—