






Parco Regionale del Serio
Riserva "Malpaga-Basella"




Studi Preliminari
Legambiente Bergamo

Allegato A
Carta Geomorfologica

limiti morfologici

-  Argini artificiali
-  Scarpate (sx idrografica)
-  Scarpate (dx idrografica)
-  Confine riserva
-  Corsi d'acqua minori

Alveo

-  Depositi fluviali attivi
-  Corpi d'acqua
-  Fontanili storici

1:12000